










**LEGENDE BIOTOPTYPEN**

- WXS  Sonstiger Laubholzbestand heimischer Baumarten
- ACS  Sandacker
- RHU  Ruderale Staudenflur frischer bis trockener Mineralstandorte
- OVD  Rad- und Fußweg
- OVU  Wirtschaftsweg, nicht oder teilversiegelt
- OVL  Straße
- OVE  Bahn / Gleisanlage

**SONSTIGES**

-  Geltungsbereich des Bebauungsplans
-  Baugrenze

**vorhabenbezogener Bebauungsplan Nr. 19/2018  
der Stadt Eggesin  
"Solarpark Gumnitz westlich der Bahnlinie  
Ueckermünde-Pasewalk"  
Anhang 01 - Biotoptypenkartierung**